



**Departamento
Nacional de Planeación**



SISTEMA UNIFICADO DE INVERSIONES Y FINANZAS PÚBLICAS

DEPARTAMENTO NACIONAL DE PLANEACIÓN

DIRECCIÓN DE PROYECTOS E INFORMACIÓN PARA LA INVERSIÓN PÚBLICA (DPII)
SUBDIRECCIÓN DE PROYECTOS

Versión 3. Marzo de 2026





Funcionalidad: Devolver proyectos del SUIFP a la MGA

DEVOLVER PROYECTOS A LA MGA

Funcionalidad para **Devolver** un proyecto de inversión, que mientras es gestionado en el SUIFP durante el proceso de **Viabilidad Territorio**, se devuelve a la herramienta MGA Web para que pueda ser ajustado, corregido o depurado.

Cuando el proyecto no cumple con los criterios establecidos en cualquiera de los filtros del proceso de viabilidad, o cuando es necesario adjuntar documentación adicional de soporte, el usuario puede hacer uso de esta funcionalidad como se muestra en este documento.

Al devolver el proyecto, se cancela el proceso de viabilidad activo en SUIFP y este queda disponible en MGA Web en estado “En actualización MGA”, permitiendo al formulador oficial realizar las modificaciones necesarias antes de iniciar un nuevo proceso de viabilidad en el SUIFP.

Completar Información

1

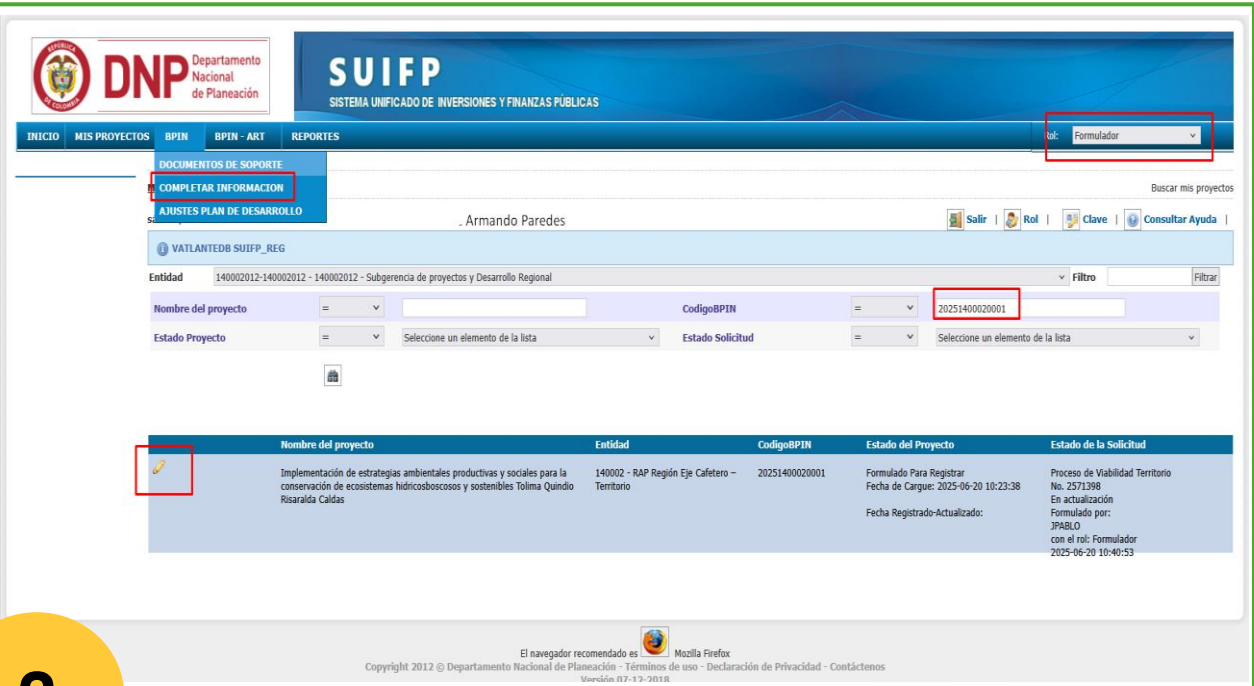
SUIFP

Estimado usuario para contactar a la mesa de ayuda por favor escribir al correo suifpterritorio@dnp.gov.co

Señor usuario favor tener en cuenta el cumplimiento de las políticas de seguridad de la información del DNP, para el uso adecuado de los sistemas administrados por la DPII. [ver más.](#)



Dirección: Calle 26 # 13-19 Edificio Fonade - Código Postal 110 311 - Conmutador: (57+1) 3815000 Bogotá D.C., Colombia - Fax: (57+1) 381 5016 (57+1) 381 5001
Horario de atención: Lunes a viernes, 8:30 a.m. - 12:30 p.m. y 2:00 p.m. - 6:00 p.m. Línea de quejas y reclamos: 01 8000 1212 21
Fuente Imagen: "intermediae knowledge plan" by Neil Cummings is licensed under CC BY 2.0

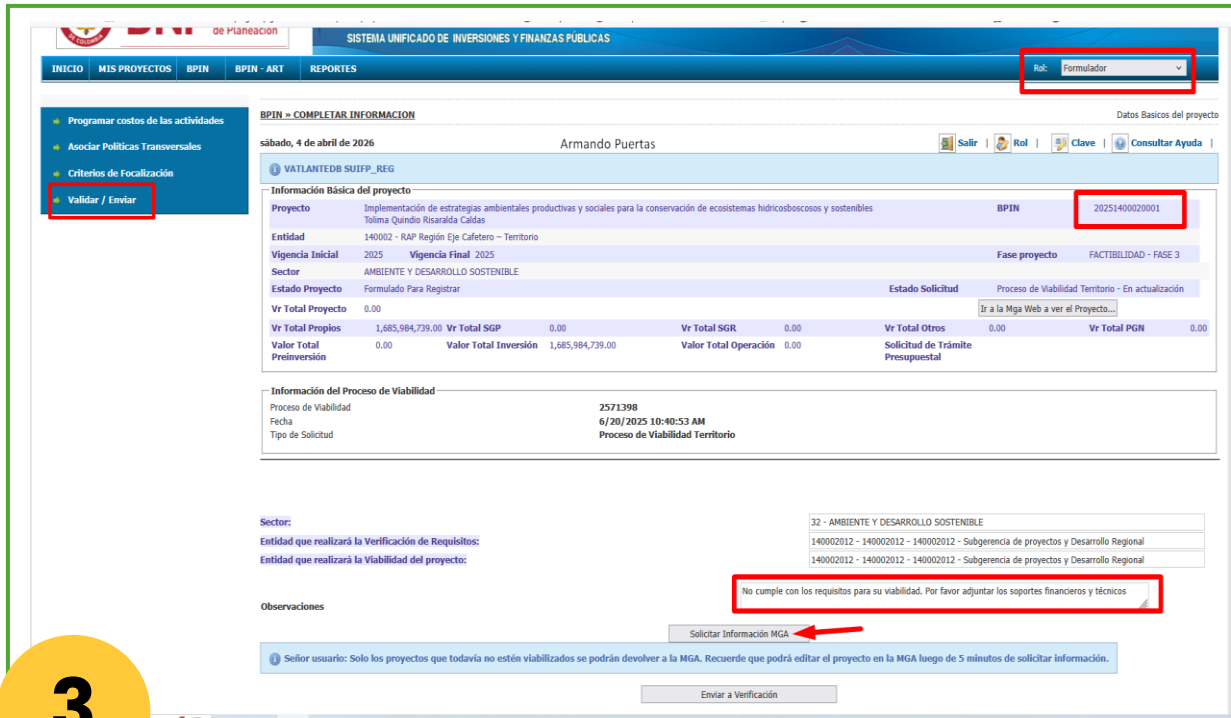


2

Ingresa al SUIFP con las respectivas credenciales del **Rol Formulador**.

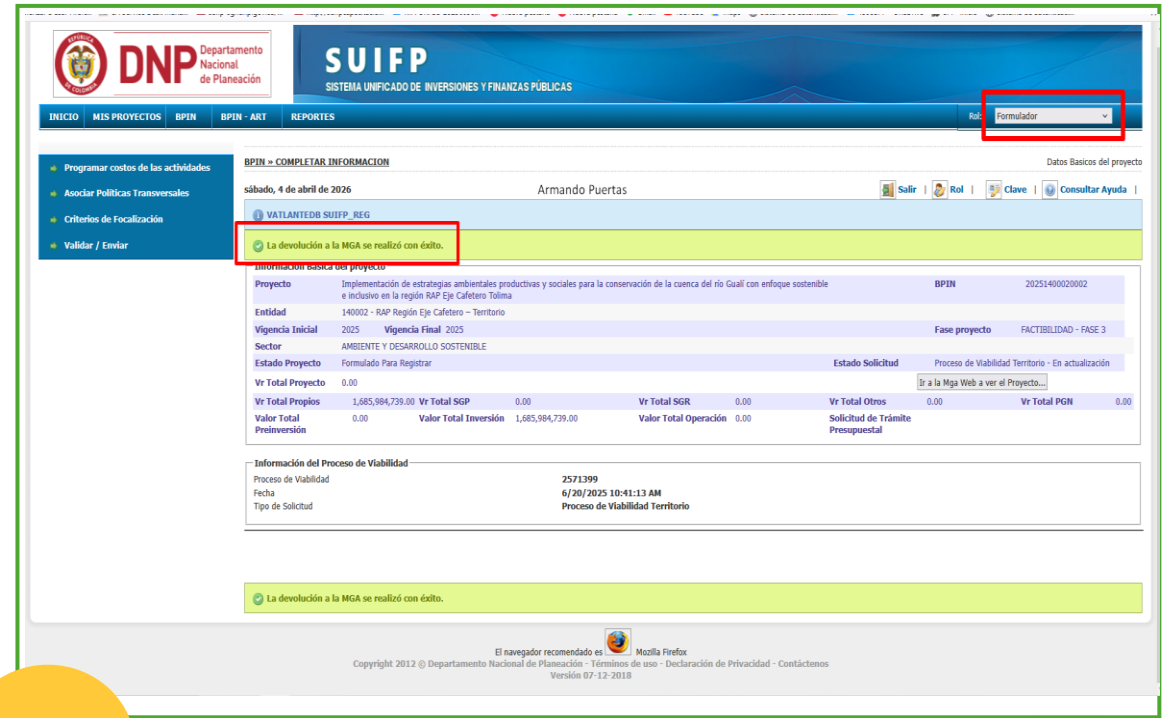
Una vez ingresado al SUIFP, en el menú **BPIN**, se despliega la lista con la opción **Completar Información**, haga clic en ella.

Navegador sugerido  Mozilla Firefox



3

En el menú lateral izquierdo deberá escoger la opción **Validar / Enviar** y de la pantalla que se actualiza ingresar la **Observación** y seleccionar el botón **Solicitar Información MGA**.



4

Una vez validada la selección, aparecerá un mensaje de confirmación **“La devolución a la MGA se realizó con éxito”**

VERIFICACIÓN DE REQUISITOS

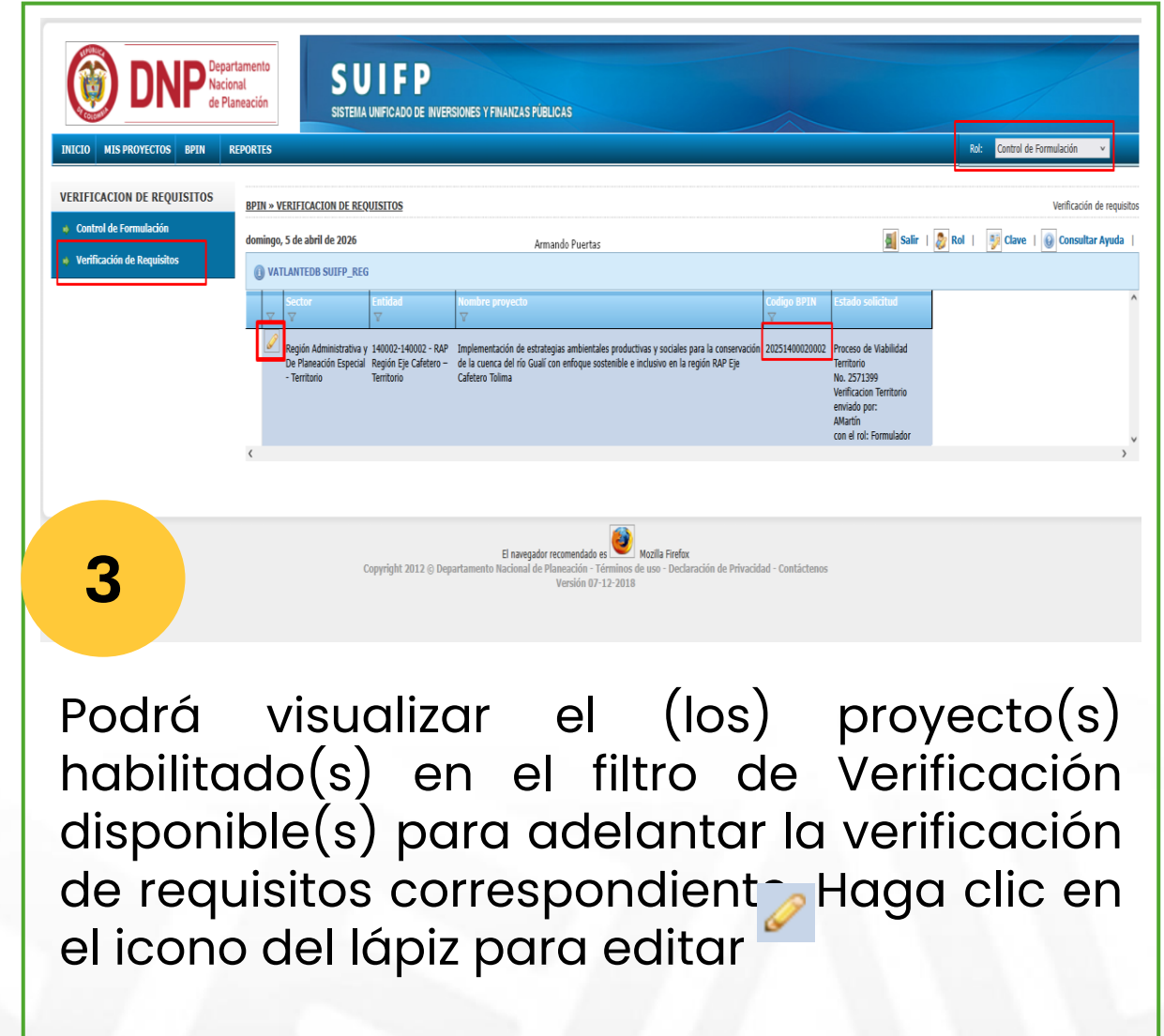


1

En el menú **BPIN**, se despliega la lista con la opción **Verificación de requisitos**, haga clic en ella.







2 En el menú lateral izquierdo deberá escoger la opción **Verificación de requisitos**



3 Podrá visualizar el (los) proyecto(s) habilitado(s) en el filtro de Verificación disponible(s) para adelantar la verificación de requisitos correspondiente(s). Haga clic en el icono del lápiz para editar

NOTA: Tenga en cuenta que para “Devolver a MGA” desde este filtro, el Estado de la Solicitud debe estar en **“Verificación Territorio”**.

BPIN » VERIFICACION DE REQUISITOS Verificación de requisitos

domingo, 5 de abril de 2026 Alejandro Rozo Martín Gaeth  |  |  | 

VATLANTEDB SUIFP_REG

Información Básica del proyecto

Proyecto	Implementación de estrategias ambientales productivas y sociales para la conservación de la cuenca del río Guail con enfoque sostenible e inclusivo en la región RAP Eje Cafetero Tolima		BPIN	20251400020002	
Entidad	140002 - RAP Región Eje Cafetero - Territorio				
Vigencia Inicial	2025	Vigencia Final	2025	Fase proyecto	FACTIBILIDAD - FASE 3
Sector	AMBIENTE Y DESARROLLO SOSTENIBLE				
Estado Proyecto	Formulado Para Registrar		Estado Solicitud	Proceso de Viabilidad Territorio - Verificación Territorio	

Vr Total Proyecto 0.00 [Tr a la Mga Web a ver el Proyecto...](#)

Vr Total Propios	1,685,984,739.00	Vr Total SGP	0.00	Vr Total SGR	0.00	Vr Total Otros	0.00	Vr Total PGN	0.00
Valor Total Preinversión	0.00	Valor Total Inversión	1,685,984,739.00	Valor Total Operación	0.00	Solicitud de Trámite Presupuestal			

CLASIFICACIÓN DEL PROYECTO

ACUERDO	→	ACUERDO TERRITORIAL
SECTOR	→	AMBIENTE Y DESARROLLO SOSTENIBLE
SUBSECTOR	→	PROYECTOS AMBIENTALES



Agrega todos los sectores y subsectores en los cuales se enmarque el Proyecto. Si su proyecto no se enmarca en ningún sector, clasifíquelo como otros sectores

←


4

En el menú de opciones deberá seleccionar el acuerdo, sector y subsector según corresponda al tipo de proyecto. Finalmente haga clic en el botón "AGREGAR".


ACUERDO TERRITORIAL

ABRIR	SECTOR	SUBSECTOR	ELIMI
	AGRICULTURA Y DESARROLLO RURAL	DISTRITOS DE RIEGO Y DRENAJE	

5

Podrá visualizar el acuerdo, sector y subsector en pantalla. Haga clic sobre el icono lápiz  y se desplegará el cuestionario de "REQUISITOS GENERALES DE VIABILIZACIÓN Y APROBACIÓN"

5

Podrá visualizar el acuerdo, sector y subsector en pantalla. Haga clic sobre el icono lápiz  y se desplegará el cuestionario de "REQUISITOS GENERALES DE VIABILIZACIÓN Y APROBACIÓN"

deforestación y degradación de bosques; x) proyectos que permitan la captura de carbono, xi) control y prevención de la contaminación ambiental:

0201	<p>1. Certificado expedido por la dependencia competente de la autoridad ambiental en el que se sustente la coherencia del proyecto con sus instrumentos de planificación, así: a. Si el proyecto se va a ejecutar en jurisdicción de las Corporaciones Autónomas Regionales o de Desarrollo Sostenible, serán estas entidades las competentes para certificar la coherencia del proyecto con el Plan de Gestión Ambiental Regional (PGAR) y el Plan de Acción cuatrienal de la entidad. b. Si el proyecto se va a ejecutar en jurisdicción de autoridades ambientales de grandes centros urbanos o de establecimientos públicos que desempeñan funciones ambientales urbanas, según lo establecido en el artículo 66 de la Ley 99 de 1993 y en el artículo 13 de la Ley 768 de 2002 respectivamente, serán estas entidades las competentes para expedir la certificación en el marco de sus instrumentos de planificación de largo y mediano plazo vigentes. c. Si el proyecto se va a ejecutar al interior de un área protegida pública del Sistema Nacional de Áreas Protegidas, será la Unidad Administrativa Especial Parques Naturales de Colombia o la Corporación Autónoma Regional o de Desarrollo Sostenible según corresponda, de acuerdo con las competencias establecidas en el Decreto 1076 de 2015, quien certifique la coherencia del proyecto con el Plan de Manejo del Área del Sistema de Parques Nacionales Naturales de Colombia respectivo.</p>	<p><input type="radio"/> Sí</p> <p><input checked="" type="radio"/> No</p> <p><input type="radio"/> N.A.</p> <p>No cumple con este requisito</p>
0202	<p>2. Cuando el proyecto implique intervención física sobre predios, documento que contenga relación detallada de los propietarios y número de documento de identidad, la vereda o barrio al que pertenece el predio, nombre o dirección de los predios y la proyección de la extensión a intervenir en el proyecto, así como la autorización de cada uno de los propietarios por medio de la cual permite la ejecución de las actividades u obras previstas en el proyecto. Adicionalmente, cuando medie un contrato de arrendamiento o comodato sobre un inmueble, autorización por parte del propietario por medio de la cual permite la ejecución de las actividades u obras previstas en el proyecto.</p>	<p><input type="radio"/> Sí</p> <p><input checked="" type="radio"/> No</p> <p><input type="radio"/> N.A.</p> <p>No cumple con este requisito</p>

RESULTADO REQUISITOS DE VIABILIZACIÓN Y APROBACIÓN

Cumple

No Cumple

OBSERVACIONES VERIFICACION DE REQUISITOS

Observaciones

No cumple con este requisito. Adjuntar información en documento, por favor.

Verificar/Guardar Cuestionario

Continuar

Descargar Ficha PDF

Para las preguntas en que la respuesta sea **NO**, deberá registrar una observación de manera obligatoria.

De acuerdo al resultado de requisitos (No Cumple), Deberá registrar una Observación orientativa y Continuar.

Información Básica del proyecto					
Proyecto	Implementación de estrategias ambientales productivas y sociales para la conservación de la cuenca del río Gualí con enfoque sostenible e inclusivo en la región RAP Eje Cafetero Tolima			BPIN	20251400020002
Entidad	140002 - RAP Región Eje Cafetero – Territorio				
Vigencia Inicial	2025	Vigencia Final	2025	Fase proyecto	FACTIBILIDAD - FASE 3
Sector	AMBIENTE Y DESARROLLO SOSTENIBLE				
Estado Proyecto	Formulado Para Registrar			Estado Solicitud	Proceso de Viabilidad Territorio - Verificación Territorio
Vr Total Proyecto	0.00	Ir a la Mga Web a ver el Proyecto...			
Vr Total Propios	1,685,984,739.00	Vr Total SGP	0.00	Vr Total SGR	0.00
Valor Total Preinversión	0.00	Valor Total Inversión	1,685,984,739.00	Valor Total Operación	0.00
				Vr Total Otros	0.00
				Vr Total PGN	0.00
				Solicitud de Trámite Presupuestal	

[Regresar al buscador](#)

RESULTADO REQUISITOS DE VIABILIZACIÓN Y APROBACIÓN

Cumple
 No Cumple


Enviar a:

Devuelto a MGA
 Devolver a formulador

[Enviar](#)

[Anterior \(Cuestionario\)](#)

[Descargar Ficha PDF](#)

El navegador recomendado es  Mozilla Firefox

Copyright 2012 © Departamento Nacional de Planeación - Términos de uso - Declaración de Privacidad - Contáctenos
Versión 07-12-2018

7

El sistema mostrará como resultado de la verificación de requisitos "NO CUMPLE" y le activará las opciones para devolver: enviar a formulación (en SUIFP) o Devolver a la MGA directamente para realizar las correcciones requeridas.

VIABILIDAD

1

SUIFP

Estimado usuario para contactar a la mesa de ayuda por favor escribir al correo suifpterritorio@dnp.gov.co

Señor usuario favor tener en cuenta el cumplimiento de las políticas de seguridad de la información del DNP, para el uso adecuado de los sistemas administrados por la DPII. [ver más.](#)



Departamento Nacional de Planeación

Iniciar sesión

Tipo de documento de identificación *

Seleccione

Número de documento de identificación *

Número de documento de identificación

Contraseña *

Ingresar

¿Olvidó su contraseña?

Usuarios DNP

* Campos requeridos

Dirección: Calle 26 # 13-19 Edificio Fonade - Código Postal 110 311 - Conmutador: (57+1) 3815000 Bogotá D.C., Colombia - Fax: (57+1) 381 5016 (57+1) 381 5001
Horario de atención: Lunes a viernes, 8:30 a.m. - 12:30 p.m. y 2:00 p.m. - 6:00 p.m. Línea de quejas y reclamos: 01 8000 1212 21
Fuente Imagen: "intermediae knowledge plan" by Neil Cummings is licensed under CC BY 2.0

Ingrese al SUIFP con las respectivas credenciales del **Rol CONTROL DE VIABILIDAD**.

2



Departamento Nacional de Planeación

SUIFP

SISTEMA UNIFICADO DE INVERSIONES Y FINANZAS PÚBLICAS

INICIO MIS PROYECTOS BPIN REPORTES GESTION DE PROYECTOS COFINANCIADOS AJUSTES ART Rol: Control de Viabilidad

VIABILIDAD

INICIO Verificación de requisit

martes, 24 de marzo de 2026 Administrador Suif-Territorial Salir Rol Clave Consultar Ayuda

VATLANTEB SUIFP_REG

NOTI SUIFP Colección de Documentos del Sistema Unificado de Inversiones y Finanzas Públicas

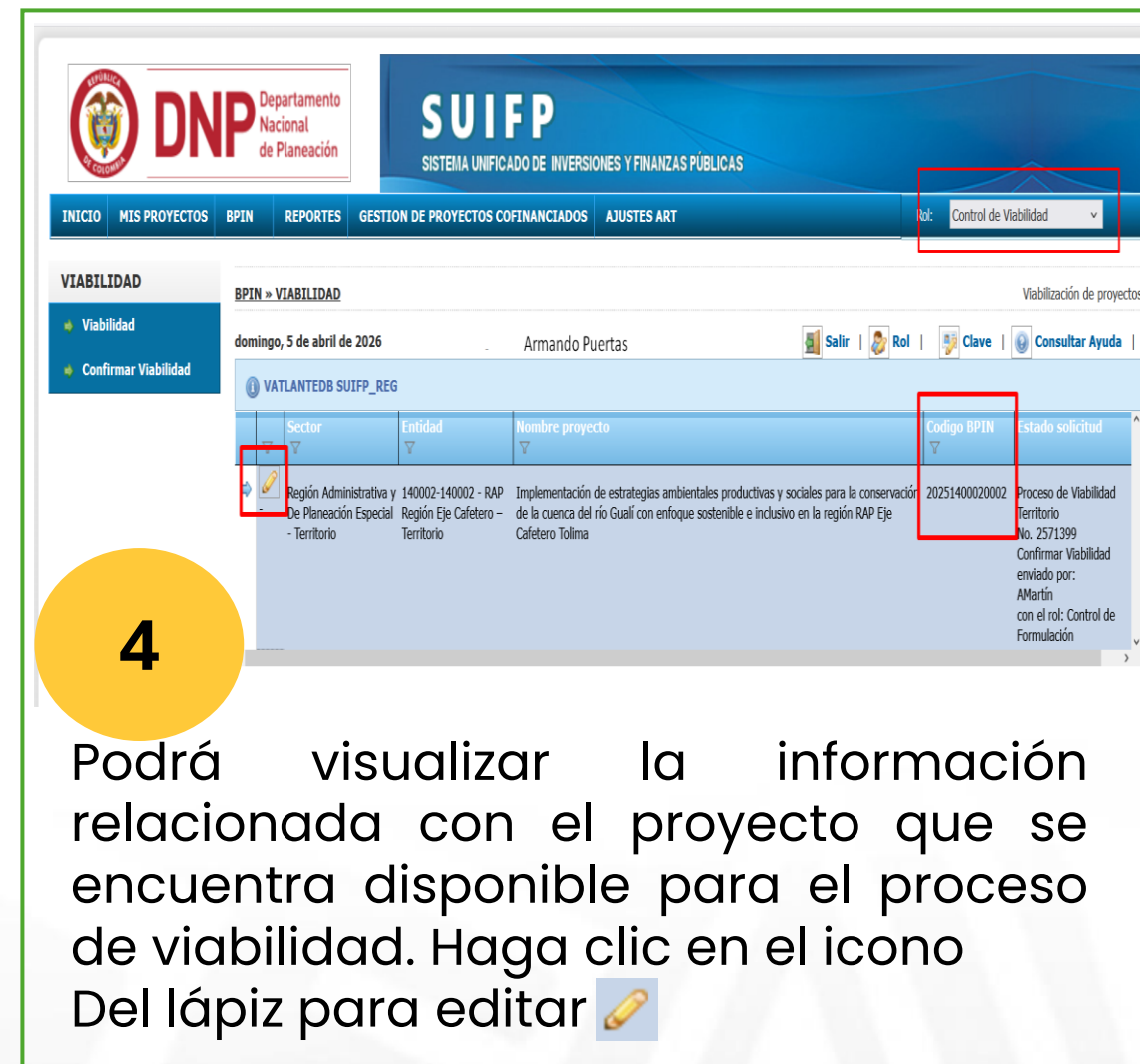
INSTRUCTIVOS Y MANUALES DE USUARIO OFERTAS Y CAPACITACIONES PREGUNTAS FRECUENTES


En el modulo **BPIN**, se despliega el menú con la opción **VIABILIDAD**, haga clic en ella.

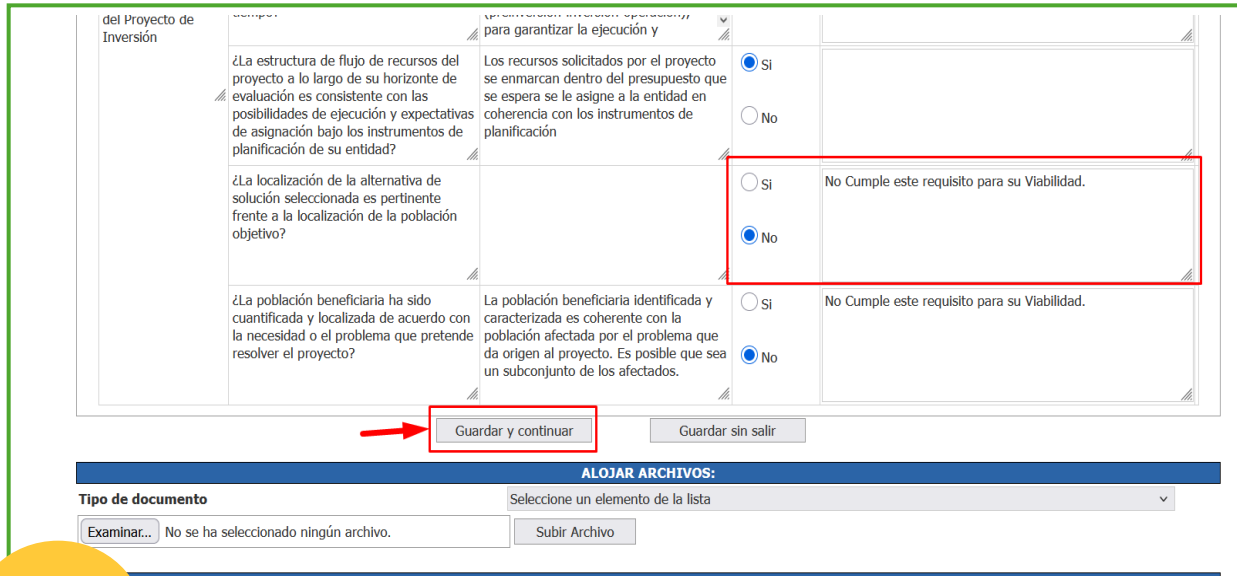


3 En el menú lateral izquierdo deberá escoger la opción **Viabilidad**.

NOTA: Tenga en cuenta que para “Devolver a MGA” desde este filtro, el Estado de la Solicitud debe estar en **“Confirmar Viabilidad”**.



4 Podrá visualizar la información relacionada con el proyecto que se encuentra disponible para el proceso de viabilidad. Haga clic en el icono Del lápiz para editar 



del Proyecto de Inversión

¿La estructura de flujo de recursos del proyecto a lo largo de su horizonte de evaluación es consistente con las posibilidades de ejecución y expectativas de asignación bajo los instrumentos de planificación de su entidad?

Los recursos solicitados por el proyecto se enmarcan dentro del presupuesto que se espera se le asigne a la entidad en coherencia con los instrumentos de planificación

Sí

No

¿La localización de la alternativa de solución seleccionada es pertinente frente a la localización de la población objetivo?

Sí

No Cumple este requisito para su Viabilidad.

No

¿La población beneficiaria ha sido cuantificada y localizada de acuerdo con la necesidad o el problema que pretende resolver el proyecto?

La población beneficiaria identificada y caracterizada es coherente con la población afectada por el problema que da origen al proyecto. Es posible que sea un subconjunto de los afectados.

Sí

No Cumple este requisito para su Viabilidad.

No

Guardar y continuar Guardar sin salir

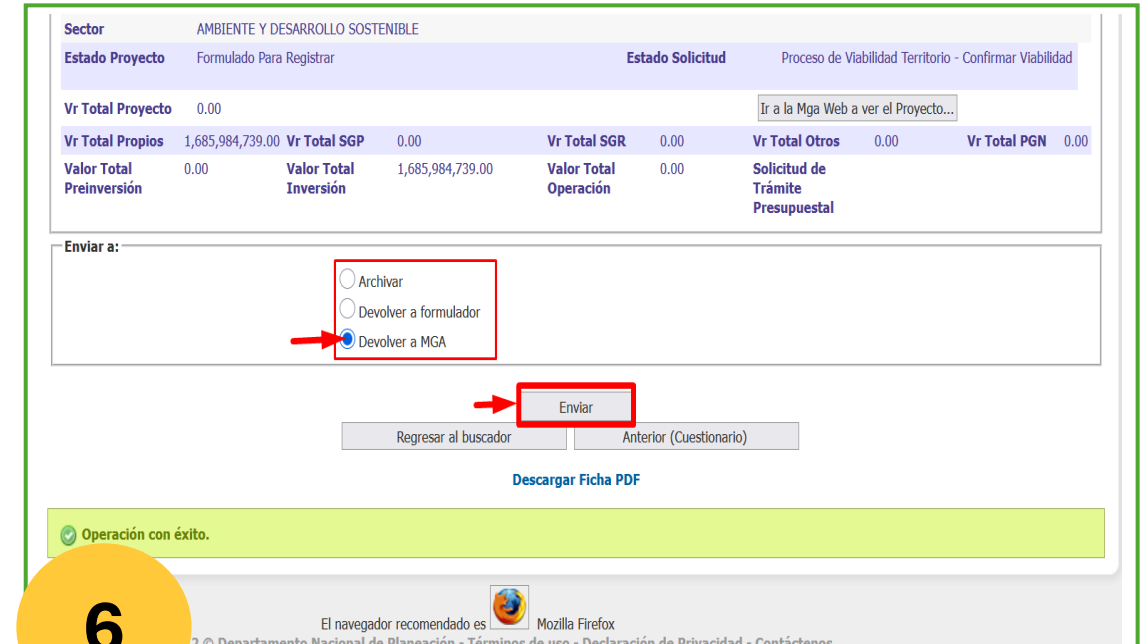
ALOJAR ARCHIVOS:

Tipo de documento Seleccione un elemento de la lista

Examinar... No se ha seleccionado ningún archivo. Subir Archivo

5

Si responde alguna pregunta con la opción **NO** deberá realizar la observación de manera obligatoria.



Sector AMBIENTE Y DESARROLLO SOSTENIBLE

Estado Proyecto Formulado Para Registrar Estado Solicitud Proceso de Viabilidad Territorio - Confirmar Viabilidad

Vr Total Proyecto 0.00 Ir a la Mga Web a ver el Proyecto...

Vr Total Propios	1,685,984,739.00	Vr Total SGP	0.00	Vr Total SGR	0.00	Vr Total Otros	0.00	Vr Total PGN	0.00
Valor Total Preinversión	0.00	Valor Total Inversión	1,685,984,739.00	Valor Total Operación	0.00	Solicitud de Trámite Presupuestal			

Enviar a:

Archivar

Devolver a formulador

Devolver a MGA

Enviar

Regresar al buscador Anterior (Cuestionario)

Descargar Ficha PDF

Operación con éxito.

El navegador recomendado es Mozilla Firefox

Departamento Nacional de Planeación - Términos de uso - Declaración de Privacidad - Contáctenos

6

El sistema le activará las opciones para devolver: Devolver a formulador (en SUIFP) o Devolver a la MGA directamente para realizar las correcciones requeridas.



**Departamento
Nacional de Planeación**

